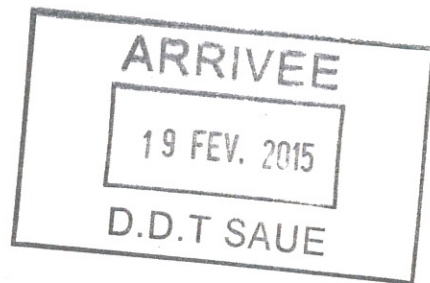




Liberté • Égalité • Fraternité

RÉPUBLIQUE FRANÇAISE

PREFET DE L'OISE



**SERVICE DEPARTEMENTAL
D'INCENDIE ET DE SECOURS**

Groupement Prévision

8 Avenue de l'Europe - ZAE Beauvais Tillé

BP 20870

60008 BEAUVAIS Cedex

Tel. : 03 44 84 20 81

Fax : 03 44 84 20 02

E-mail : service.prevision@sdis60.fr

Tillé, le 10 février 2015

Affaire suivie par : M. le LTN COPPIN

Réf. : SL.2015.52

F. J. J.

LE DIRECTEUR DEPARTEMENTAL DES SERVICES
D'INCENDIE ET DE SECOURS DE L'OISE

à

Monsieur le Directeur Départemental des Territoires de l'Oise
40 Rue Jean Racine
60000 BEAUVAIS

OBJET : Plan Local d'Urbanisme de la commune de : GOUVIEUX
Collecte des informations en vue du Porter à Connaissance

P.J. : 1 fiche technique.

Dans le cadre de la révision du Plan Local d'Urbanisme de la commune de GOUVIEUX, vous me demandez de vous fournir les informations utiles relevant de ma compétence.

La défense extérieure contre l'incendie (DECI) est assurée par 121 points d'eau :

- 9 BI de 100 dont 2 avec un débit insuffisant
- 111 PI de 100 mm dont 4 avec un débit insuffisant
- 1 réserve incendie.

Je vous transmets ces informations sous la forme d'une fiche technique. Celle-ci concerne essentiellement le réseau hydraulique et le réseau voirie selon le type de zone.

D'autre part, je souhaite que mes services soient associés à la révision du Plan Local d'Urbanisme.

Pour tous renseignements complémentaires que vous jugeriez utiles, je vous demande de prendre contact avec le Service Prévision.

Pour le Préfet et par délégation,
Le Directeur Départemental Adjoint,

Colonel Pascal PAILLOT

Défense Incendie de la commune de GOUVIEUX

60282

GOUVIEUX

Légende

* Etat
* Anomalie
* Visite
* Accès

X Indisponible
- Avec anomalies
- Non autorisée
- Problématique



- En service
- Sans anomalie
- Autorisée
- Sans problème



- Non conforme en service

N°	Type	Adresse	Diamètre d'allim.	Diamètre de sortie	* Etat	* Anomalie	* Accès	* Visite	Anomalies		Observations
00001	B100	37 Rue de la Mairie (Bibliothèque)	100	100						Non conforme : débit inférieur à 60 m3/h	
00002	P100	126 Résidence du Parc du Manoir	inconnu	100/2x070							
00003	P100	Rue de la Planchette Angle Rue des Courtils	200	100/2x070							
00004	P100	15 Rue Paul Bert Angle Rue Albin	060	100/2x070							Canalisation de diamètre 60 mm pour une sortie de diamètre 100 mm
00005	P100	Rue des Prés de la Cave Angle Rue Paul Bert	150	100/2x070							
00006	P100	88 Rue Paul Bert	150	100/2x070							
00007	P100	Face au 87 Rue Paul Bert	150	100/2x070						Manque 1 bouchon de 70	
00008	P100	Chemin Rural n°43 Derrière la station d'épuration	150	100/2x070						Manque 1 bouchon de 70	
00009	P100	Rue de la Tannerie Devant l'Ecole Maternelle des Tertres	100	100/2x070						Manque 1 bouchon de diamètre 65 mm (21/01/2014 contrôle des hydrants par la SLE)	
00010	P100	4 Allée Louis Pasteur Angle Allée Pierre et Marie Curie	100	100/2x070							
00011	P100	Allée des Pommiers Angle Allée des Peupliers	150	100/2x070							
00012	P100	Rue du Docteur Vincent Angle Rue des Tertres	200	100/2x070							
00013	P100	25 Rue Corbier Thiebault	100	100/2x070							
00014	P100	2 Rue des Prés de la Cave	150	100/2x070							
00015	P100	Rue du Saulieu (Devant le Gymnase)	150	100/2x070						Pas de butée à l'ouverture (contrôle des hydrants par la SLE le 14/01/2014)	
00016	P100	2 Rue de Boran	300	100/2x070							
00017	P100	15 Allée des Cèdres	100	100/2x070							

Défense Incendie de la commune de GOUVIEUX

Légende

* Etat
* Anomalie
* Visite
* Accès

X












































































-Indisponible
-Avec anomalies
-Non autorisée
-Problématique



-En service
-Sans anomalie
-Autorisée
-Sans problème



















































































-Non conforme en service

N°	Type	Adresse	Diamètre d'alim.	Diamètre de sortie	Anomalies				Observations
					* Etat	* Anomalie	* Accès	* Visite	
00018	P100	37 Avenue de Boran	300	100/2x070	X				Suite au courrier du c/c filière du 26/12/12, par un fax du 27/12/12 la lyonnaise des eaux a mis le poteau hors service pour une fuite importante au pied, un devis est adresse a la commune, sap parvillé le 28/12/12. --> devis fait le 08/01/2013
00019	P100	Face au 31 Avenue de la Clairière au Lys	100	100/2x070					
00020	P100	108 Rue de Lamorlaye	150	100/2x070					
00021	P100	3 Rue du Bois Saint Nicolas	100	100/2x070					
00022	P100	53 Rue de Lamorlaye	150	100/2x070					
00024	P100	1 Rue de Lamorlaye (Place du Général de Gaulle)	150	100/2x070					
00025	P100	10 Rue des Ecuireuils (En Face Rue du Marais)	100	100/2x070					
00026	P100	4 Avenue du Pré de la Roche	100	100/2x070					
00027	P100	Rue Colliau Angle Rue Léon Potdevin	250	100/2x070					
00028	P100	22 Rue Gambetta	250	100/2x070					Poteau remplacé le 27/02/2014
00030	P100	Allée Ronsard	150	100/2x070					
00031	P100	Place du Général Marchand	100	100/2x070					Poteau remplacé le 27/02/2014
00032	P100	14 Rue des Jonquilles	150	100/2x070					
00033	P100	1 Rue des Boquetaux	100	100/2x070					
00034	P100	23 Rue des Boquetaux	100	100/2x070					
00035	P100	37 Rue de la Treille	100	100/2x070					
00037	P100	40 Avenue François Mathet	300	100/2x070					
00038	P100	16 Bis Avenue François Mathet	300	100/2x070					
00039	P070	16 Avenue François Mathet	300	100/2x070					Non conforme : débit inférieur à 60 m3/h

Défense Incendie de la commune de GOUVIEUX

Légende

- * Etat  -En service  -Non conforme en service
 * Anomalie  -Sans anomalie  -Sans anomalie
 * Visite  -Autorisée  -Autorisée
 * Accès  -Sans problème  -Sans problème

Hydrants		Anomalies				Observations			
N°	Type	Adresse	Diamètre d'alim.	Diamètre de sortie	* Etat	* Anomalie	* Accès	* Visite	
00040	B100	4 Rue de Chamilly Angle Hameau du Platane	100	100					Défaut de signalisation Manque la plaque de signalisation (le 15/04/2008 : relevé des coordonnées GPS)
00041	B100	Entre le 5 et le 7 Chemin des Aigles	150	100/2x070					
00042	P100	Parc des Aigles --> 5 La Grande Serpentine	150	100/2x070					
00043	P100	Parc des Aigles --> La Grande Serpentine (Le Grand Carré Ouest) Face à la pharmacie	150	100/2x070					
00044	P100	Parc des Aigles --> 13 La Grande Traversière Face aux terrains de tennis	150	100/2x070					
00045	P100	Parc des Aigles --> 1 La Voite des Blancs Sablons	100	100/2x070					
00046	P100	Résidence du Parc du Chauffour	150	100/2x070					
00047	P100	76 Résidence du Parc du Manoir	150	100/2x070					
00048	P100	93 Résidence du Parc du Manoir	150	100/2x070					
00049	P100	52 Résidence du Parc du Manoir	100	100/2x070					
00051	P100	60 Résidence du Parc du Manoir	100	100/2x070					
00052	P100	55 Avenue du Domaine des Aigles	150	100/2x070					
00053	P100	35 Avenue du Domaine des Aigles	100	100/2x070					
00054	P100	9 Avenue du Domaine des Aigles	100	100/2x070					Manque 1 bouchon de 70 Manque un bouchon de diamètre 65 mm le 20/01/2014 (contrôle des hydrants SLE)
00055	P100	19 Le Haras aux Bois	150	100/2x070					
00056	P100	4 Bis Rue Victor Hugo Face au Square des Aigles	100	100/2x070					
00057	P100	16 Avenue du Général Lecterc (Clinique des Jockeys)	300	100/2x070					
00058	P100	Allée de la Côte de Lamorlaye	150	100/2x070					
00059	P100	Rue de la Fougère (Les Huit Curés) Devant l'hotel KYRIAD	100	100/2x070					
00060	P100	Chemin de la Chaussée (Avant la Nonette direction Gouvieux)	100	100/2x070					Manque 1 bouchon de 70 Manque un bouchon de diamètre 65 mm (Contrôle des hydrants SLE le 21/01/2014)


Défense Incendie de la commune de GOUVIEUX

Légende

* Etat
 * Anomalie
 * Visite
 * Accès

 -Indisponible
 -Avec anomalies
 -Non autorisée
 -Problématique

 -En service
 -Sans anomalie
 -Autorisée
 -Sans problème

Hydrants		Anomalies				Observations			
N°	Type	Adresse	Diamètre d'alim.	Diamètre de sortie	* Etat	* Anomalie	* Accès	* Visite	Observations
00103	P100	Chemin Rural de Chaumont à Chantilly Face au Chateau de la Tour	100	100/2x070					
00104	P100	17 Avenue de Toutedoie	100	100/2x070					
00105	P100	Face au 36 Rue Corbier Thiebault	080	100/2x070					Canalisation de diamètre 80 mm pour un poteau de diamètre 100 mm
00111	P100	Avenue Aristide Briand (Entre les barrières)	200	100/2x070					
00112	P100	Impasse Faligon	100	100/2x070					
00114	P100	Chemin de la Chaussée Face RPA Fontaine Médicis	150	100/2x070					
00115	P100	Chemin Rural N°8 dit de la Potence (Devant le Poste de Transformation HT)	150	100/2x070					
00116	P100	73 Avenue de Precy	150	100/2x070					
00117	P100	Avenue de Precy Angle Chemin Rural N°78 dit du Bosquet de Boran	150	100/2x070					
00122	P100	Chemin du Stade (Stade de Football)	Inconnu	100/2x070					
00123	P100	Face au 3 Rue de la Daguennette	Inconnu	100/2x070					
00124	P100	A l'entrée du Chemin du Stade	Inconnu	100/2x070					
00125	P100	Entre le 48 et le 50 Chemin des Aigles	150	100/2x070					
00126	P100	Rue Paul Bert Angle Rue Blanche	200	100/2x070					
00127	P100	20 Rue Victor Hugo (Devant la Fondation Rothschild)	100	100/2x070					
00129	P100	4 Avenue du Général Leclerc	300	100/2x070					
00131	P100	En Face du 55 Rue de la Roche Angle Rue de Lamoriaye	100	100/2x070					
00132	P100	Chemin Rural dit des Alouettes	100	100/2x070					
00133	P100	Rond Royal 4ème Avenue	150	100/2x070					

Défense Incendie de la commune de GOUVIEUX

































































Légende

* Etat
* Anomalie
* Visite
* Accès

X -Indisponible
-Avec anomalies
-Non autorisée
-Problématique

 -En service
 -Sans anomalie
-Autorisée
-Sans problème

 -Non conforme en service

N°	Type	Adresse	Diamètre d'alim.	Diamètre de sortie					Anomalies	Observations
					* Etat	* Anomalie	* Accès	* Visite		
00134	P100	8 Chemin des Aigles Sortie de l'écurie Hammond vers les pistes des Aigles	150	100/2x070						
00135	P100	Route de Précy-Sur-Oise (SCI Haras des Boulaux)	100	100/2x070					Non conforme : débit inférieur à 60 m3/h Manque 1 bouchon de 70 Manque un bouchon de diamètre 65 mm (Contrôle des hydrants SLE le 21/01/2014)	
00136	P100	Rue de Lamorlaye Angle Rue Saussay	inconnu	100/2x070						
00137	P100	Rue Corbier Thiebault Angle Rue du Pré Saint-Germer	inconnu	100/2x070						
00138	P100	Rue Gambetta (Au niveau de la place)	250	100/2x070						
00139	P100	Rue de la Treille Angle Chemin de Juif	100	100/2x070						
00140	B100	2 Rue de la Mairie	inconnu	100					Défaut de signalisation Manque la plaque de signalisation	
00141	B100	Place Amic (Face à l'Intermarché)	100	100					Défaut de signalisation Manque la plaque de signalisation	
00142	B100	Place Amic (Face au cabinet médical)	100	100					Défaut de signalisation Manque la plaque de signalisation	
00144	P100	89 Avenue de Chaumont Angle Rue du Moulin Lagache / Avenue de Toutevoie	100	100/2x070						
00145	P100	61 Rue de Chaumont	080	100/2x070						PI de 100 mm alimenté par une canalisation de 80 mm Ancienement PI n°62 au 49 Rue de Chaumont déplacé et renuméroté
00146	P100	34 Rue de Chaumont	inconnu	100/2x070						
00147	B100	1 Rue de Chaumont (Arrêt de Bus)	100	100					Défaut de signalisation Manque la plaque de signalisation	
00148	P100	Rue Neuve (côté Cercle Hippique)	100	100/2x070						
00149	P100	5 Chemin du Chauffour	inconnu	100/2x070						
00150	P100	Avenue de Boran (Rond Point) Angle Avenue de Viarmes	inconnu	100/2x070						

Défense Incendie de la commune de GOUVIEUX

Légende

- * Etat
- * Anomalie
- * Visite
- * Accès
- Indisponible
- Avec anomalies
- Non autorisée
- Problématique
- En service
- Sans anomalie
- Autorisée
- Sans problème
- Non conforme en service

N°	Type	Adresse	Diamètre d'alim.	Diamètre de sortie	Hydrant				Anomalies	Observations
					* Etat	* Anomalie	* Accès	* Visite		
00151	P100	Rond Point du Cimetière Angle Rue du Chauffour	inconnu	100/2x070						

Légende

- * Etat
- * Anomalie
- * Visite
- * Accès
- Indisponible
- Avec anomalies
- Non autorisée
- Problématique
- En service
- Sans anomalie
- Autorisée
- Sans problème
- Non conforme en service

N°	Type	Adresse	Volume m3	m3 / h Ré-alim.	Réserve				Anomalies	Observations
					* Etat	* Anomalie	* Accès	* Visite		
00152	RES	42 Rue de Chaumont	3	-						

Légende

- * Etat
- * Anomalie
- * Visite
- * Accès
- Indisponible
- Avec anomalies
- Non autorisée
- Problématique
- En service
- Sans anomalie
- Autorisée
- Sans problème
- Non conforme en service

N°	Type	Adresse	Diamètre d'alim.	Diamètre de sortie	Hydrant				Anomalies	Observations
					* Etat	* Anomalie	* Accès	* Visite		
00153	P100	Rue des Carrières Angle Rue de Creil	150	100/2x070						
00154	P100	Face au 333 Rue des Carrières	100	100/2x070						
00155	P100	431 Rue de Creil	inconnu	100/2x070						
00156	P100	617 Rue de Creil	inconnu	100/2x070						
00157	P100	973 Rue de Creil	150	100/2x070					Fuite hydrant BI PI Mis HS le 28/05/2013 par la Lyonnaise car il y a une fuite sur raccordement (Société BARRIQUAND)	
00158	B100	Rue de la Chaussée Angle Chemin du Viaduc	inconnu	100						Plaque posée mais il reste à la renseigner
00159	P100	Rue des Carrières Angle Rue des Pommiers	150	100/2x070						
00160	P100	1000 Rue des Carrières	150	100/2x070						
00161	P100	Rue du Pré Saint-Germer Angle Rue Neuve	150	100/2x070						